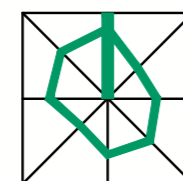


ÚZEMNÝ PLÁN OBCE NOVÁ VES N/Ž.

www.ecocity.szm.sk/upn
ecoplán
 OBSTARÁVATEL: OBEC NOVÁ VES NAD ŽITAVOU
 POVER. OBST.: ANNA JAVORKOVÁ
 SPRACOVATEĽ: ECOPLÁN
 HLAVNÝ RIEŠITEĽ: ING.ARCH. JAROSLAV COPLÁK, PHD.
 ODBORNÁ SPOLUPRÁCA: ING. MARTA COPLÁKOVÁ
 MIERKA: 1:5000 / DÁTUM: 2009



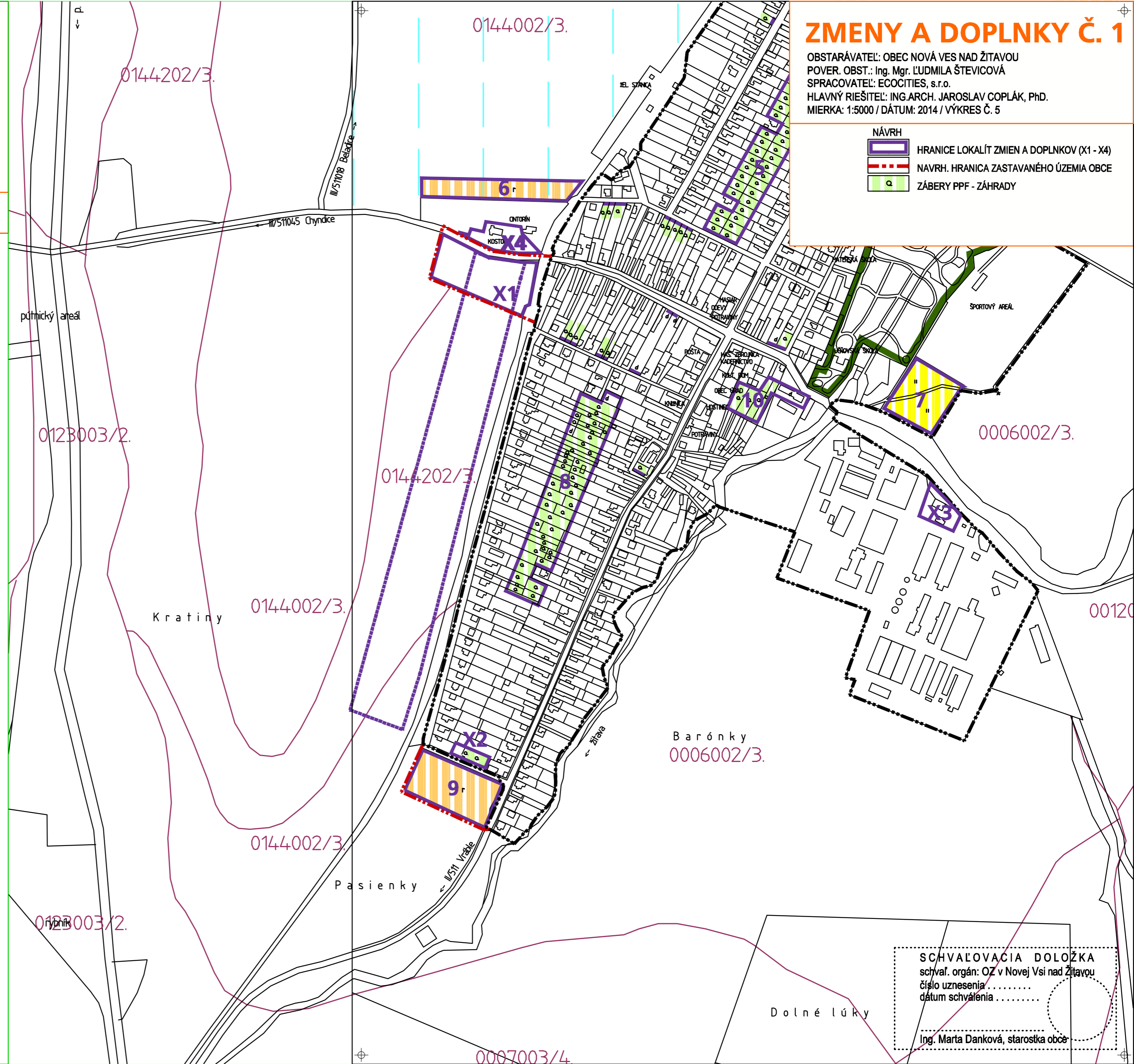
5* výkres perspektívneho použitia PPF a LPF na nepoľnohospodárske účely

STAV	NÁVRH	OPIS
		HRANICA RIEŠENÉHO ÚZEMIA
		HRANICA ZASTAV. ÚZEMIA OBCE / NÁVRH ROZŠÍRENIA
		NOVÉ ROZVOJOVÝCH PLOCH (NÁVRH NA VYŇATIE Z PPF)
		VÝHLADOVÉ ROZVOJOVÉ PLOCHY (BEZ VYŇATIA)
		OZNAČENIE NOVÝCH ROZVOJOVÝCH PLOCH
		VOLNÉ PRIELUKY NA ZASTAVANIE
		CHRÁNENÉ ÚZEMIE - CHA NOVoveský PARK
		VYBUDOVANÉ HYDROMELIORAČNÉ OPATRENIA - ZÁVLAHY
		HRANICE BPEJ
	0020003	KÓD BPEJ
	72	SKUPINA KVALITY POĽNOHOSPODÁRSKEJ PÔDY
ZÁBERY PODĽA DRUHU POZEMKU		
	r	ORNÁ PÔDA
	a	ZÁHRADY
	ii	TRVALÉ TRÁVNE PORASTY
	d	ZASTAVANÉ PLOCHY, NÁDVORIA

ZMENY A DOPLNKY Č. 1

OBSTARÁVATEĽ: OBEC NOVÁ VES NAD ŽITAVOU
 POVER. OBST.: Ing. Mgr. LUDMILA ŠTEVICOVÁ
 SPRACOVATEĽ: ECOCITIES, s.r.o.
 HLAVNÝ RIEŠITEĽ: ING.ARCH. JAROSLAV COPLÁK, PHD.
 MIERKA: 1:5000 / DÁTUM: 2014 / VÝKRES Č. 5

NÁVRH	
	HRANICE LOKALÍT ZMIEN A DOPLNKOV (X1 - X4)
	NAVHR. HRANICA ZASTAVANÉHO ÚZEMIA OBCE
	ZÁBERY PPF - ZÁHRADY



SCHVALOVACIA DOLOŽKA
 schvaľ. orgán: OZ v Novej Vsi nad Žitavou
 číslo uznesenia:
 dátum schválenia:
 Ing. Marta Danková, starostka obce

ZMENY A DOPLNKY Č. 1

OBSTARÁVATEĽ: OBEC NOVÁ VES NAD ŽITAVOU

POVER. OBST.: Ing. Mgr. ĽUDMILA ŠTEVICOVÁ

SPRACOVATEĽ: ECOCITIES, s.r.o.

HLAVNÝ RIEŠITEL: ING.ARCH. JAROSLAV COPLÁK, PhD.

MIERKA: 1:5000 / DÁTUM: 2014 / VÝKRES Č. 5

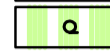
NÁVRH



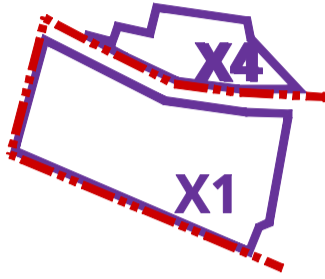
HRANICE LOKALÍT ZMIEN A DOPLNKOV (X1 - X4)



NAVRH. HRANICA ZASTAVANÉHO ÚZEMIA OBCE



ZÁBERY PPF - ZÁHRADY



SCHVAĽOVACIA DOLOŽKA

schvaľ. orgán: OZ v Novej Vsi nad Žitavou

číslo uznesenia

dátum schválenia

Ing. Marta Danková, starostka obce