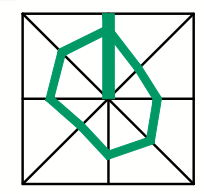


ÚZEMNÝ PLÁN OBCE NOVÁ VES N/Ž.

OBSTARÁVATEL: OBEC NOVÁ VES NAD ŽITAVOU
 POVER. OBST.: ANNA JAVORKOVÁ
 SPRACOVATEĽ: ECOPLÁN
 HLAVNÝ RIEŠITEĽ: ING.ARCH. JAROSLAV COPLÁK, Ph.D.
 MIERKA: 15000 / DÁTUM: 2009



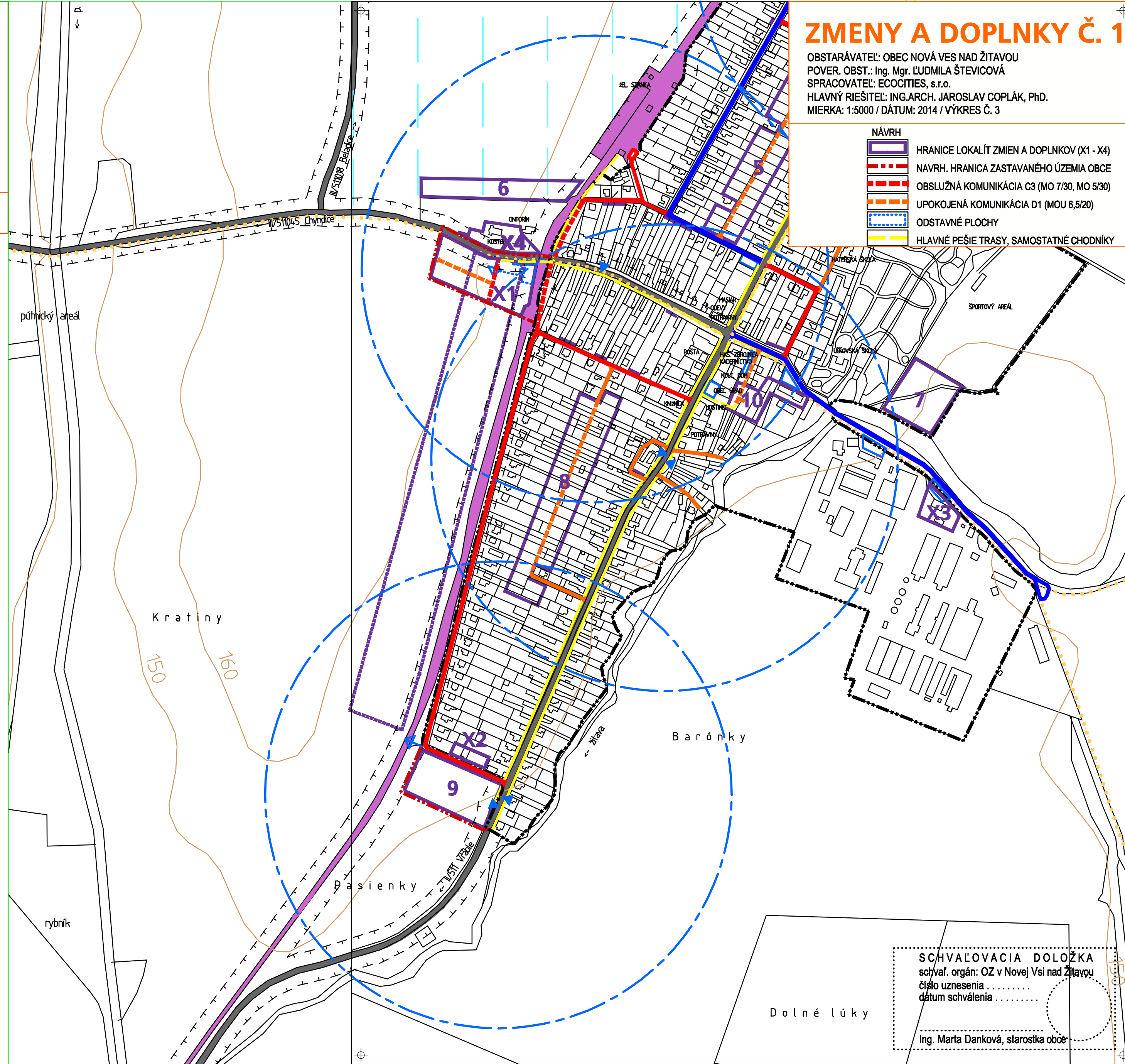
3* výkres riešenia verejného dopravného vybavenia

STAV	NÁVRH	OPIS
[Symbol]	[Symbol]	HRANICA RIEŠENÉHO ÚZEMIA
[Symbol]	[Symbol]	HRANICA ZASTAV. ÚZEMIA OBCE / NÁVRH ROZŠÍRENIA
[Symbol]	[Symbol]	HRANICE NOVÝCH ROZVOJOVÝCH PLOCH (NÁVRH+VÝHLAD)
[Symbol]	[Symbol]	OZNAČENIE NOVÝCH ROZVOJOVÝCH PLOCH
[Symbol]	[Symbol]	VOĽNÉ PRIELUKY NA ZASTAVANIE
NADRADENÁ DOPRAVNÁ INFRAŠTRUKTÚRA		
[Symbol]	[Symbol]	CESTA II. TRIEDY
[Symbol]	[Symbol]	CESTA III. TRIEDY
[Symbol]	[Symbol]	ŽELEZNIČNÁ TRÁŤ A DOPRAVNÉ PLOCHY ŽELEZNICE
FUNKČNÉ TRIEDY A KATEGÓRIE KOMUNIKÁCIÍ		
[Symbol]	[Symbol]	ZBERNÁ KOMUNIKÁCIA B2 (MZ 85/50, MIMO ZÚO: C 95/70)
[Symbol]	[Symbol]	ZBERNÁ KOMUNIKÁCIA B3 (MOK 75/40, MIMO ZÚO: C 75/70)
[Symbol]	[Symbol]	OBSLUŽNÁ KOMUNIKÁCIA C2 (MO 75/40)
[Symbol]	[Symbol]	OBSLUŽNÁ KOMUNIKÁCIA C3 (MO 7/30, MO 5/30)
[Symbol]	[Symbol]	UPOKOJENÁ KOMUNIKÁCIA D1 (MOU 65/20, MOU 55/20)
NEMOTOROVÁ DOPRAVA		
[Symbol]	[Symbol]	CYKLOTRASA
[Symbol]	[Symbol]	HLAVNÉ PEŠIE TRASY, SAMOSTATNÉ CHODNÍKY
[Symbol]	[Symbol]	ODSTAVNÉ PLOCHY
[Symbol]	[Symbol]	ZASTÁVKY HROMADNEJ DOPRAVY
[Symbol]	[Symbol]	IZOČIARA PEŠEJ DOSTUPNOSTI 400m K ZASTÁVKAM HD
OCHRANNÉ PÁSMA		
[Symbol]	[Symbol]	OCHRANNÉ PÁSMA ŽELEZNICE, CEST II. A III. TRIEDY (MIMO ZÚO)
[Symbol]	[Symbol]	VÝHLADOVÁ REZERVA PRE DOPRAVNÉ NAPOJENIE

ZMENY A DOPLNKY Č. 1

OBSTARÁVATEĽ: OBEC NOVÁ VES NAD ŽITAVOU
 POVER. OBST.: Ing. Mgr. ĽUDMILA ŠTEVICOVÁ
 SPRACOVATEĽ: ECOCITIES, s.r.o.
 HLAVNÝ RIEŠITEĽ: ING.ARCH. JAROSLAV COPLÁK, Ph.D.
 MIERKA: 1:5000 / DÁTUM: 2014 / VÝKRES Č. 3

NÁVRH	
[Symbol]	HRANICE LOKALÍT ZMIEN A DOPLNKOV (X1 - X4)
[Symbol]	NAVRH. HRANICA ZASTAVANÉHO ÚZEMIA OBCE
[Symbol]	OBSLUŽNÁ KOMUNIKÁCIA C3 (MO 7/30, MO 5/30)
[Symbol]	UPOKOJENÁ KOMUNIKÁCIA D1 (MOU 6,5/20)
[Symbol]	ODSTAVNÉ PLOCHY
[Symbol]	HLAVNÉ PEŠIE TRASY, SAMOSTATNÉ CHODNÍKY









SCHVALOVACIA DOLOŽKA
 schvaľ. orgán: OZ v Novej Vsi nad Žitavou
 číslo uznesenia
 dátum schválenia

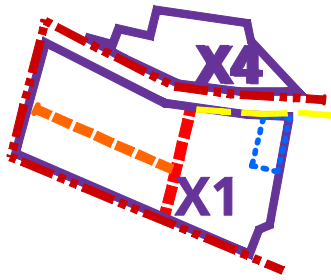
Ing. Marta Danková, starostka obce

ZMENY A DOPLNKY Č. 1

OBSTARÁVATEĽ: OBEC NOVÁ VES NAD ŽITAVOU
POVER. OBST.: Ing. Mgr. ĽUDMILA ŠTEVICOVÁ
SPRACOVATEĽ: ECOCITIES, s.r.o.
HLAVNÝ RIEŠITEĽ: ING.ARCH. JAROSLAV COPLÁK, PhD.
MIERKA: 1:5000 / DÁTUM: 2014 / VÝKRES Č. 3

NÁVRH

-  HRANICE LOKALÍT ZMIEN A DOPLNKOV (X1 - X4)
-  NAVRH. HRANICA ZASTAVANÉHO ÚZEMIA OBCE
-  OBSLUŽNÁ KOMUNIKÁCIA C3 (MO 7/30, MO 5/30)
-  UPOKOJENÁ KOMUNIKÁCIA D1 (MOU 6,5/20)
-  ODSTAVNÉ PLOCHY
-  HLAVNÉ PEŠIE TRASY, SAMOSTATNÉ CHODNÍKY



SCHVAĽOVACIA DOLOŽKA
schvaľ. orgán: OZ v Novej Vsi nad Žitavou
číslo uznesenia
dátum schválenia

Ing. Marta Danková, starostka obce